

Схема розташування території у планувальній структурі м. Коломия (генеральний план) М 1:5000

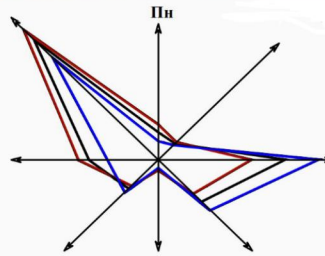


Умовні позначення

існуючі	проектні	позарозрахун. період	ТЕРИТОРІЇ
			садибної житлової забудови
			багатоквартирної житлової забудови
			громадських будівель та споруд
			охоронної зони міста
			промислових підприємств
			комунальних підприємств
			складів та баз
			спецпризначення
			колективних садів та дач
			зелених насаджень загального користування
			сільськогосподарського використання
			кладовища
			інші землі
			річки та водоймища
			смуга відводу залізниці
			магістральні вулиці міського значення
			магістральні вулиці районного значення
			житлові вулиці
			напрямок евакуації
			електросирена та радіус її дії
			об'єкти з масовим перебуванням людей
			гучномовець

Експлікація:

- | | |
|---|------------------------------------|
| 13. Інститут управління природних ресурсів. | 52. Онкологічний диспансер. |
| 25. Культові споруди. | 60. Геріатричний будинок-інтернат. |
| 27. Єпархія. | 72. Агрофірма "Прут". |
| 31. Гімназія. | 79. Завод "Електроснастика". |
| 35. Станція юних натуралістів. | 155. База. |
| 49. Пологовий будинок. | 176. Спортивно-оздоровчий центр. |



— ХОЛОДНИЙ ПЕРІОД
— ТЕПЛИЙ ПЕРІОД
— РІК

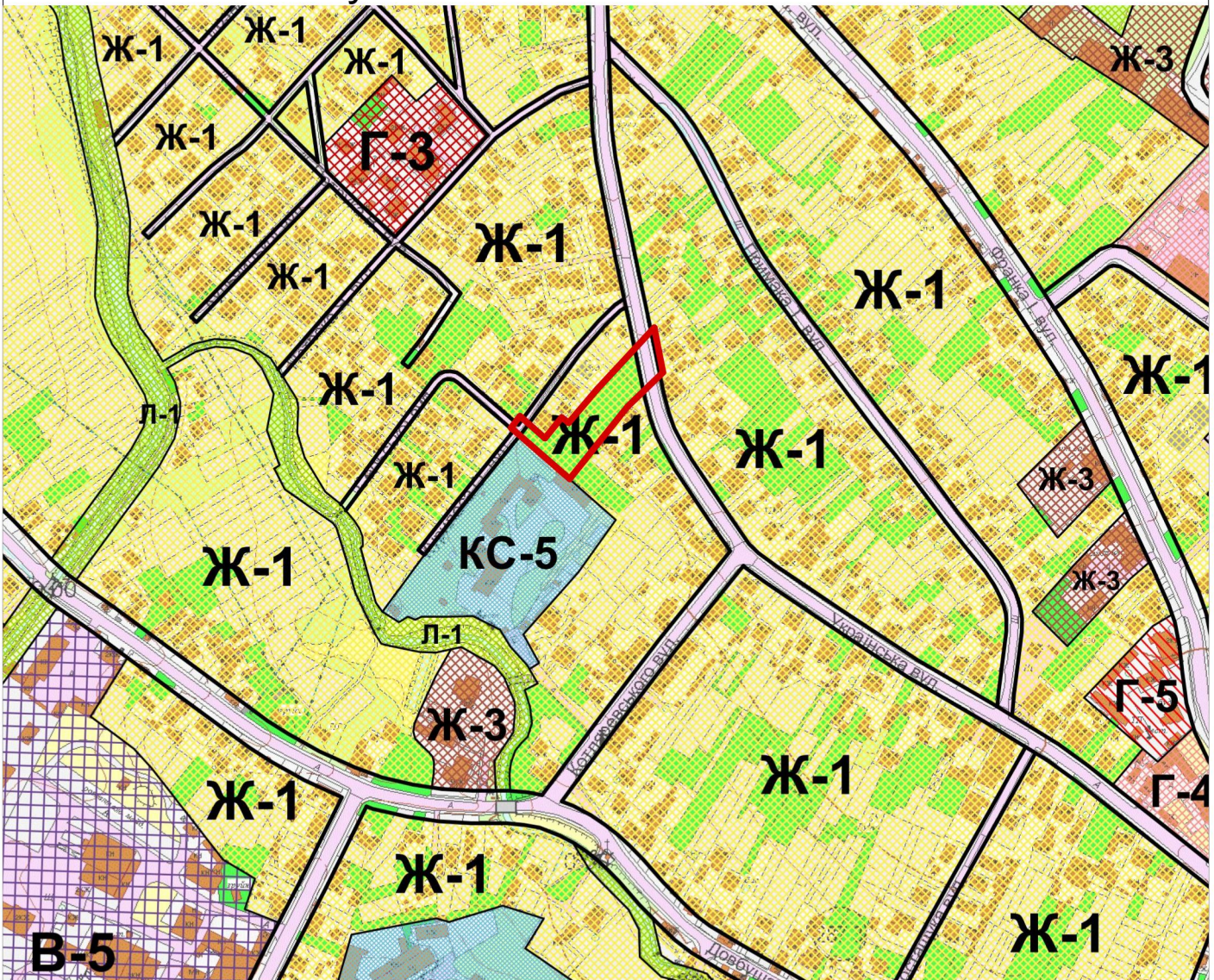
Угода № 163-2018

Замовник: Коломийська міська рада

		Підпис	Дата	Детальний план території із внесенням змін в схему Зонування території міста Коломиї в районі вулиці Українська, 57	Стадія	Аркуш	Аркушів
ГАП	Лопушанський М.			Схема розташування території у планувальній структурі м. Коломия (генеральний план) М 1:5000	ДПТ	1	6
Виконала	Гравівська О.						
Перевірив	Лопушанський М.						

ФОП Лопушанський М.Р.
Львів 2018

Розміщення території ДПТ на схемі територіального зонування м. Коломиї М 1:5 000



ЖИТЛОВІ ЗОНИ

- Ж-1** ЗОНА САДИБНОЇ ЗАБУДОВИ
- Ж-3** ЗОНА ЗМІШАНОЇ БАГАТОКВАРТИРНОЇ ЖИТЛОВОЇ ТА ГРОМАДСЬКОЇ ЗАБУДОВИ

ЛАНДШАФТНО - РЕКРЕАЦІЙНІ ЗОНИ

- Р-3** ЗОНА ОЗЕЛЕНИХ ТЕРИТОРІЙ ЗАГАЛЬНОГО КОРИСТУВАННЯ

ЛАНДШАФТНІ ЗОНИ

- Л-1** ОЗЕЛЕНЕНІ ТЕРИТОРІЇ (НЕУЖИТКИ, СЗЗ, ТОЩО)

ГРОМАДСЬКІ ЗОНИ

- Г-3.1** ЗОНА ДИТЯЧИХ ДОШКІЛЬНИХ УСТАНОВ ТА ЗАГАЛЬНООСВІТНІХ ШКІЛ
- Г-4** КУЛЬТУРНІ ТА СПОРТИВНІ ЗОНИ

МЕЖА ДПТ

КС-5 ЗОНИ РОЗМІЩЕННЯ ОБ'ЄКТІВ 5-ГО КЛАСУ САНІТАРНОЇ КЛАСИФІКАЦІЇ (НОРМАТИВНА СЗЗ-5 0М)

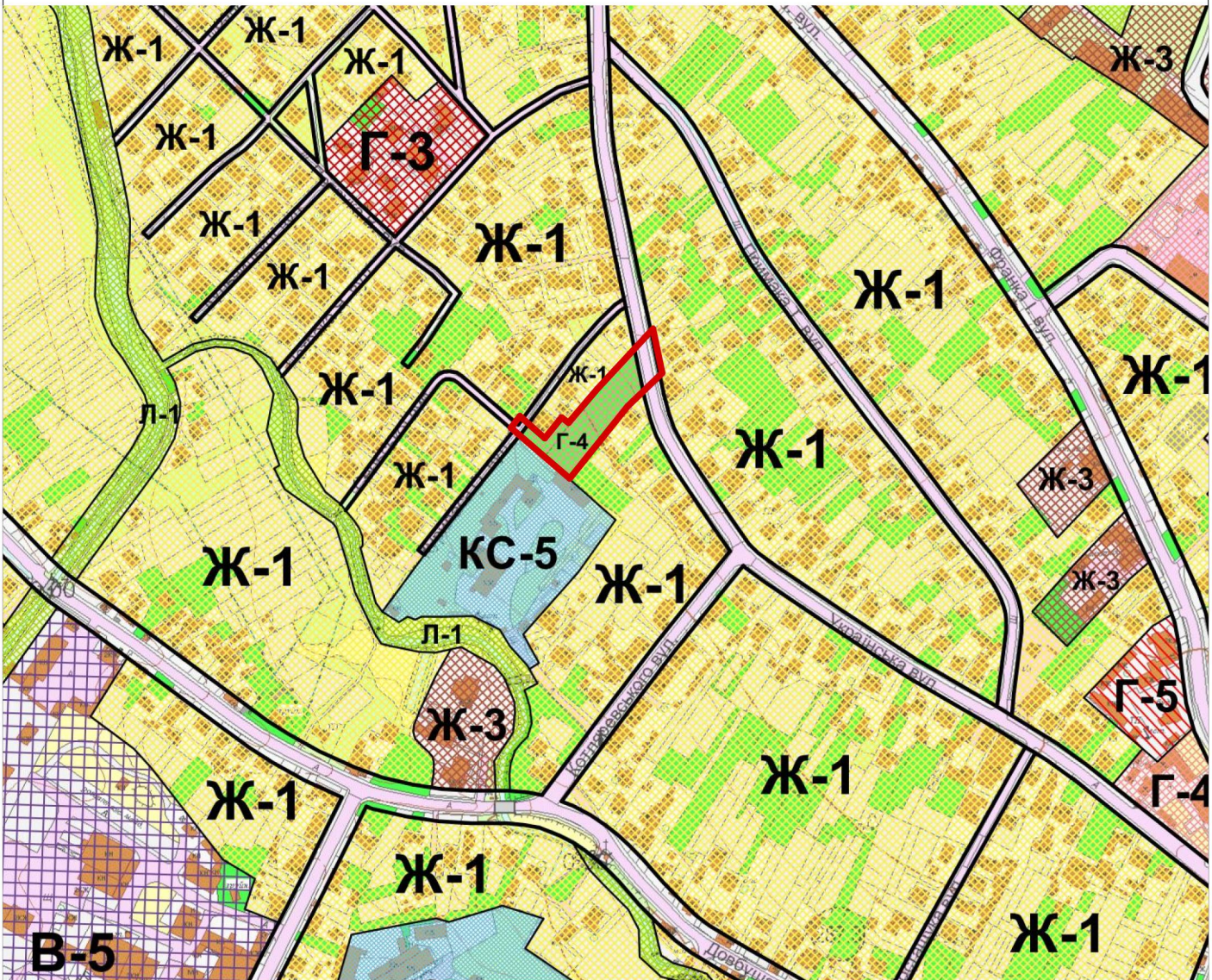
Угода № 163-2018

Замовник: Коломийська міська рада

Підпис Дата

ГАП	Лопушанський М.	Детальний план території із внесенням змін в схему Зонування території міста Коломиї в районі вулиці Українська, 57	Стадія	Аркуш	Аркушів
Виконала	Гравівська О.		ДПТ	2	6
Перевірів	Лопушанський М.	Розміщення території ДПТ на схемі територіального зонування м. Коломиї М 1:5 000	ФОП Лопушанський М.Р. Львів 2018		

Проект внесення змін до плану територіального зонування м.Коломиї М 1:5 000



ЖИТЛОВІ ЗОНИ

Ж-1 ЗОНА САДИБНОЇ ЗАБУДОВИ

Ж-3 ЗОНА ЗМІШАНОЇ БАГАТОКВАРТИРНОЇ ЖИТЛОВОЇ ТА ГРОМАДСЬКОЇ ЗАБУДОВИ

ЛАНДШАФТНО - РЕКРЕАЦІЙНІ ЗОНИ

Р-3 ЗОНА ОЗЕЛЕНИХ ТЕРИТОРІЙ ЗАГАЛЬНОГО КОРИСТУВАННЯ

ЛАНДШАФТНІ ЗОНИ

П-1 ОЗЕЛЕНЕНІ ТЕРИТОРІЇ (НЕУЖИТКИ, СЗЗ, ТОЩО)

ГРОМАДСЬКІ ЗОНИ

Г-3.1 ЗОНА ДИТЯЧИХ ДОШКІЛЬНИХ УСТАНОВ ТА ЗАГАЛЬНООСВІТНІХ ШКІЛ

Г-4 КУЛЬТУРНІ ТА СПОРТИВНІ ЗОНИ

МЕЖА ДПТ

КС-5 ЗОНИ РОЗМІЩЕННЯ ОБ'ЄКТІВ 5-ГО КЛАСУ САНІТАРНОЇ КЛАСИФІКАЦІЇ (НОРМАТИВНА СЗЗ-5 0М)

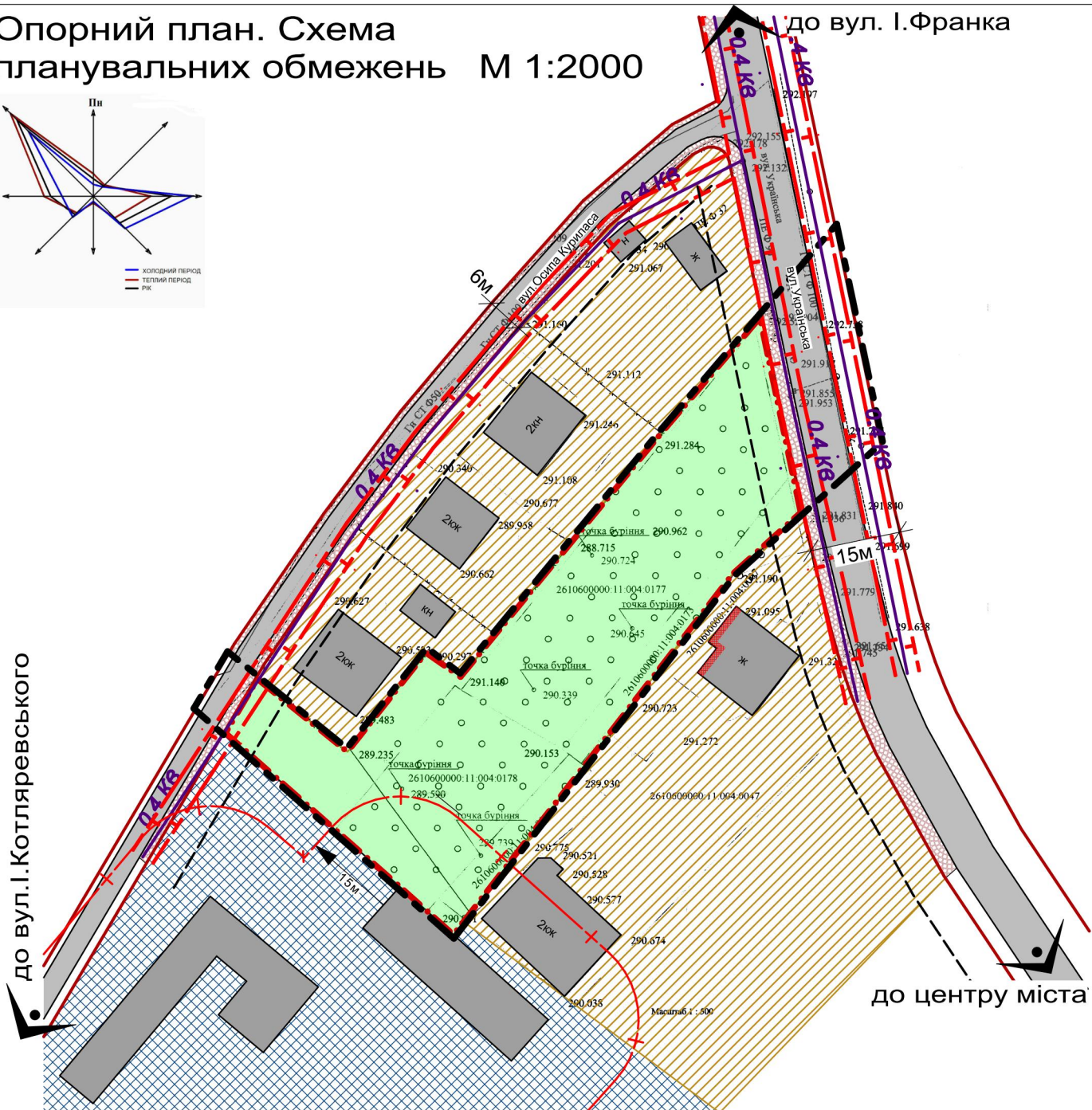
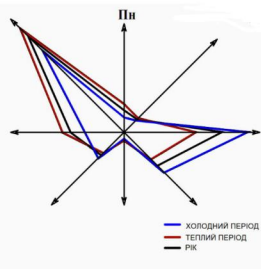
Угода № 163-2018

Замовник: Коломийська міська рада

Підпис Дата

ГАП	Лопушанський М.	Детальний план території із внесенням змін в схему Зонування території міста Коломиї в районі вулиці Українська, 57	Стадія	Аркуш	Аркушів
Виконала	Гравівська О.		ДПТ	3	6
Перевірів	Лопушанський М.	Проект внесення змін до плану територіального зонування м.Коломиї М 1:5 000	ФОП Лопушанський М.Р. Львів 2018		

Опорний план. Схема планувальних обмежень М 1:2000

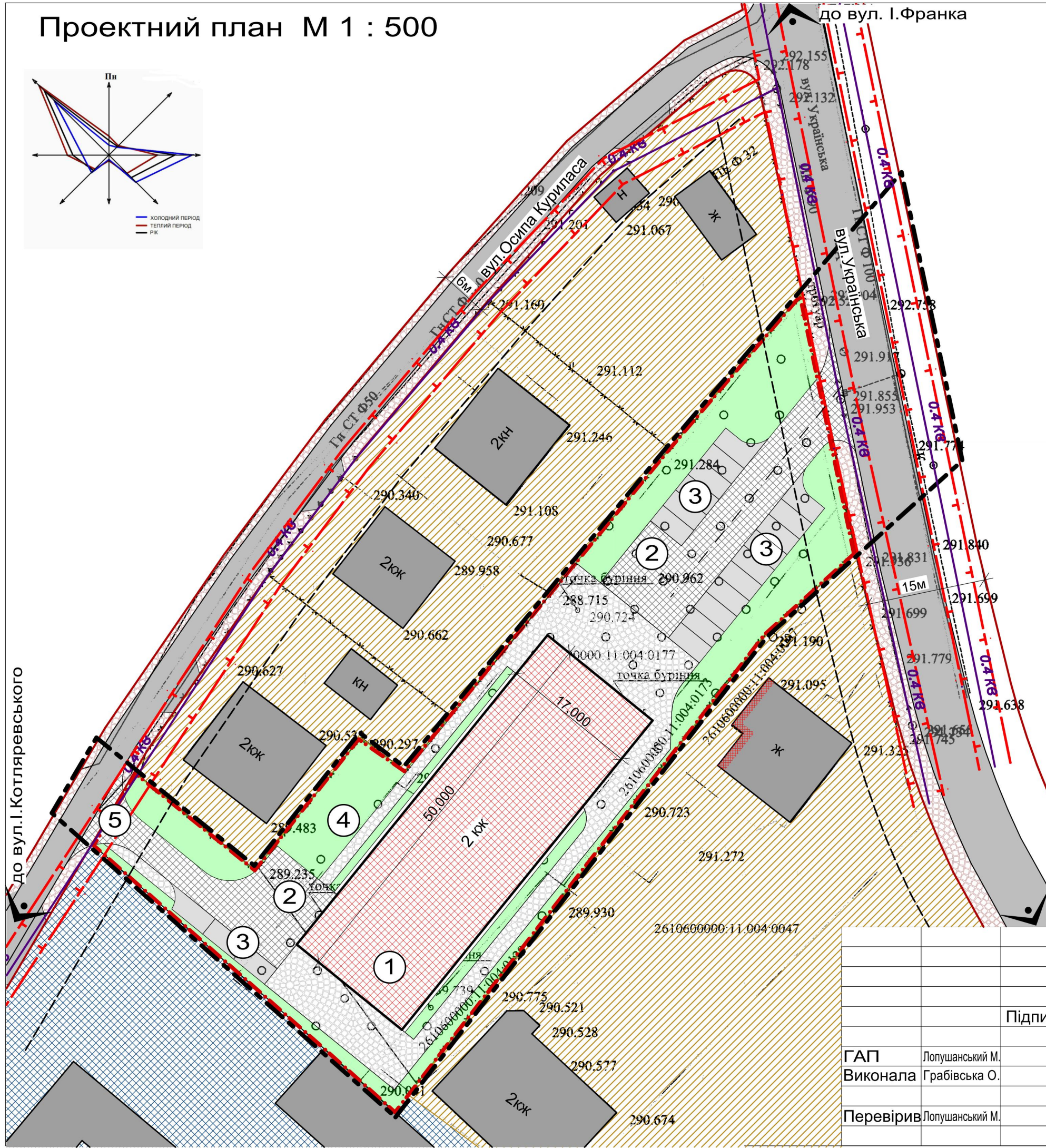
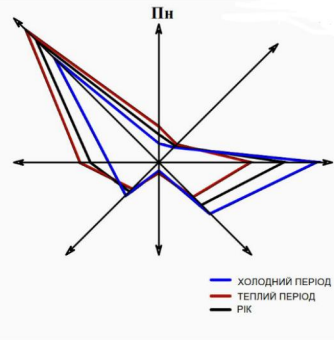


Умовні позначення:

- | | | | |
|--|------------------------------|--|--|
| | - межа ДПТ | | - торець будинку |
| | - межа ділянки | | - територія складів та баз |
| | - червоні лінії вулиць | | - СЗЗ |
| | - дороги з твердим покриттям | | - територія житлової садибної забудови |
| | - пішохідні доріжки | | - озеленені території |
| | - будівлі та споруди | | - ЛЕП та її охоронна зона |

				Угода № 163-2018		
				Замовник: Коломийська міська рада		
		Підпис		Дата		
ГАП	Лопушанський М.			Детальний план території із внесенням змін в схему Зонування території міста Коломий в районі вулиці Українська, 57		
Виконала	Гравівська О.					
Перевірів	Лопушанський М.			Опорний план. Схема планувальних обмежень М 1:1000		
				Стадія	Аркуш	Аркушів
				ДПТ	4	6
				ФОП Лопушанський М.Р. Львів 2018		

Проектний план М 1 : 500



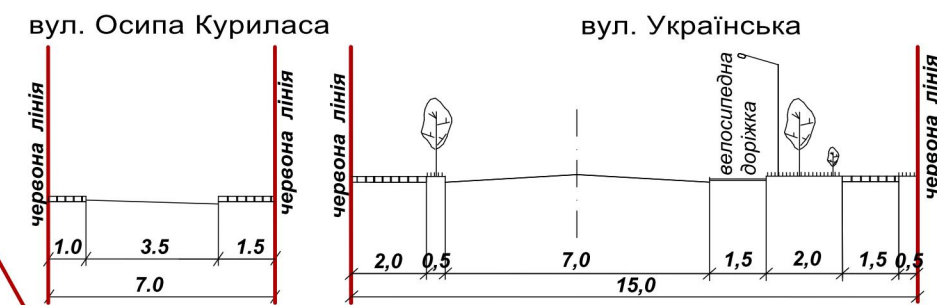
Умовні позначення:



Експлікація:

1. Споруда фітнесцентру.
2. Розворотний майданчик.
3. Автостоянка.
4. Проектована ділянка зі зміною цільового призначення на "іншого громадського призначення".
5. Господарський в'їзд.

Поперечні профілі вулиць М 1:200

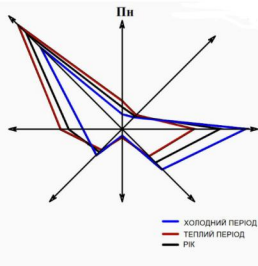


до вул.І.Котляревського

до центру міста

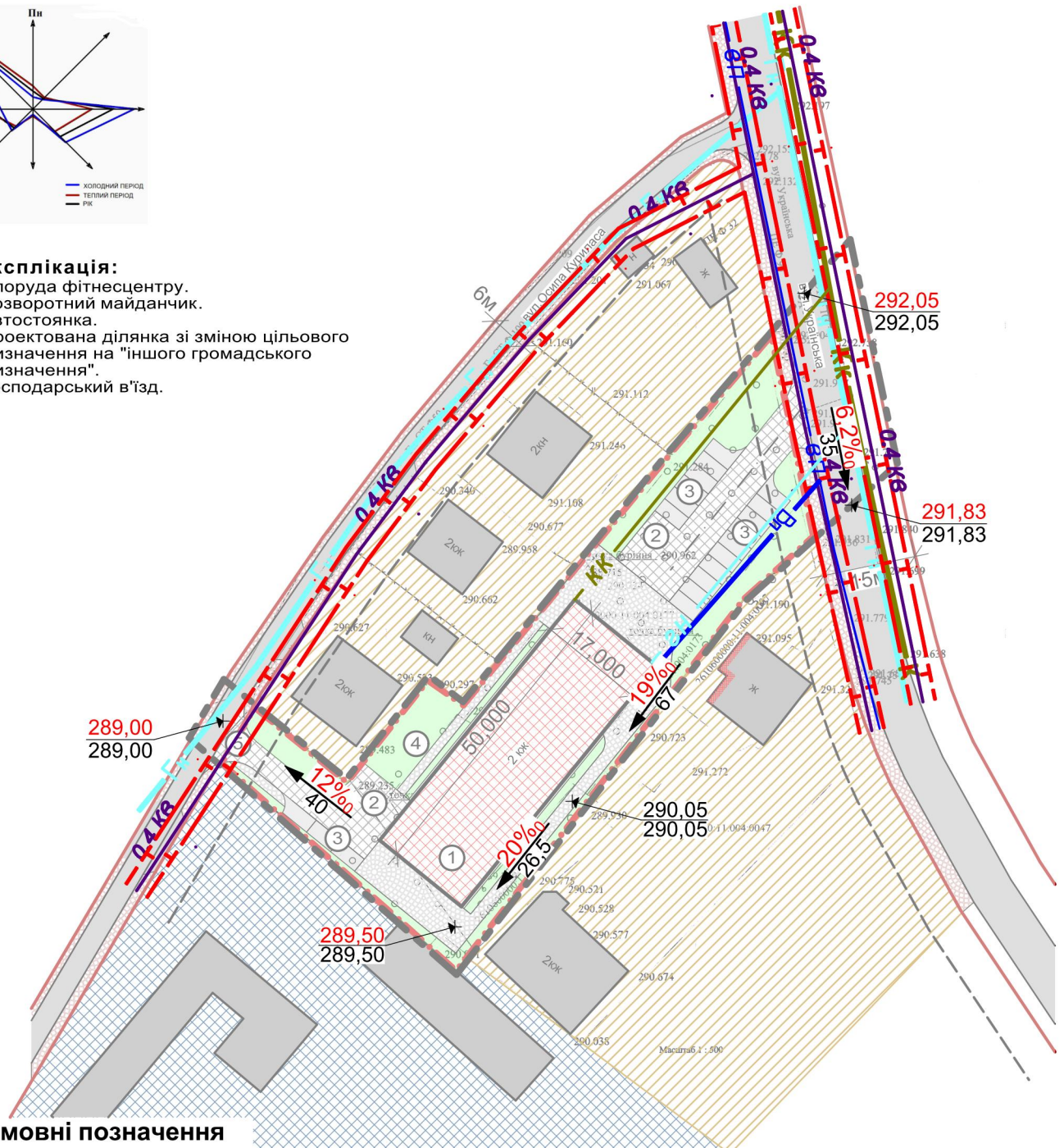
		Угода № 163-2018				
		Замовник: Коломийська міська рада				
		Підпис		Дата		
ГАП	Лопушанський М.	Детальний план території із внесенням змін в схему Зонування території міста Коломії в районі вулиці Українська, 57		Стадія	Аркуш	Аркушів
Виконала	Гравівська О.			ДПТ	5	6
Перевірів	Лопушанський М.	Проектний план М 1 : 5000		ФОП Лопушанський М.Р. Львів 2018		

Схема інженерної підготовки території та вертикального планування. Схема інженерних мереж М 1:1 000



Експлікація:

1. Споруда фітнесцентру.
2. Розворотний майданчик.
3. Автостоянка.
4. Проектована ділянка зі зміною цільового призначення на "іншого громадського призначення".
5. Господарський в'їзд.



Умовні позначення

		водопровід господарсько-питний		ЛЕП 0,4кВ та її охоронна зона
		каналізація самопливна		240,25 240,12 проектована/існуюча відмітки (м)
		газопровід низького тиску		4‰ 82,6 проектований повздовжній ухил (проміле)/довжина ділянки (м)

				Угода № 163-2018				
				Замовник: Коломийська міська рада				
		Підпис		Дата				
ГАП	Лопушанський М.	Детальний план території із внесенням змін в схему Зонування території міста Коломії в районі вулиці Українська, 57				Стадія	Аркуш	Аркушів
Виконала	Гравівська О.					ДПТ	6	6
Перевірів	Лопушанський М.	Схема інженерної підготовки території та вертикального планування. Схема інженерних мереж М 1:1 000				ФОП Лопушанський М.Р. Львів 2018		